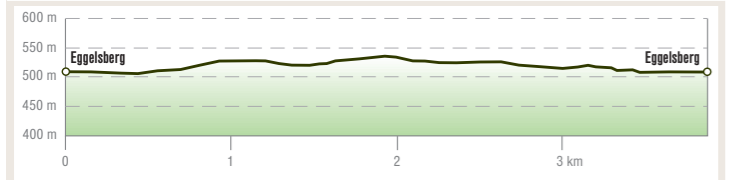


1 MARKT-RUNDE Ideal für Einsteiger

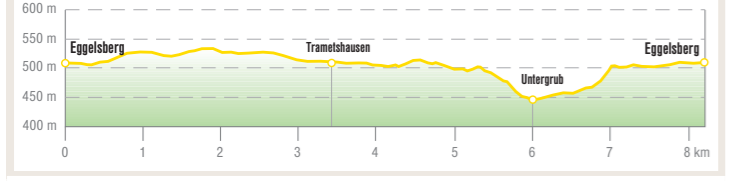
Start/Ziel: Feuerwehr, B&R-Straße 2 3,8 km ↕ 50 hm



Auf großteils asphaltierten Wegen umrunden Sie das Zentrum von Eggersberg. Sie starten Richtung Pippmannsberg und queren die Aicher Straße. Anschließend folgen Sie dem Waldweg bis zur Straße, auf der Sie Richtung Eggersberg weiterlaufen. Linker Hand erblicken Sie eines der interessantesten Toteislöcher des ehemaligen Salzach-Vorlandgletschers. Von dort geht es weiter Richtung Zentrum, vorbei an Kirche und Pfarrhof über den Sonnenweg zurück zum Ausgangspunkt.

4 GLETSCHERRANDWEG-RUNDE Eiszeit

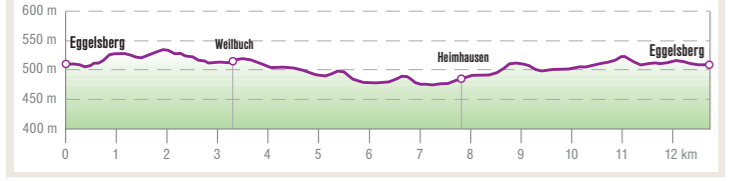
Start/Ziel: Feuerwehr, B&R-Straße 2 8,2 km ↕ 140 hm



Sie starten Richtung Pippmannsberg und queren die Aicher Straße. Folgen Sie dann dem Waldweg bis zur Straße und halten Sie sich Richtung Eggersberg. Über Siedlungsstraße und Amselweg gelangen Sie nach Hötzenau. Bewegen Sie sich von Trametshausen über Bergstetten nach Untergrub und Autmannsdorf. Am Anstieg Richtung Hehenberg finden Sie rechter Hand den Findlingspark mit Gesteinsbrocken aus dem Alpenraum. Wenn Sie das Wäldchen durchquert haben, erblicken Sie bereits den imposanten Kirchturm der Eggersberger Pfarrkirche.

7 LEDERERGOASS-RUNDE Die verwunschene Ziege des Lederers

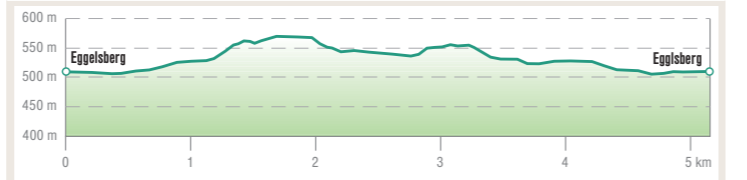
Start/Ziel: Feuerwehr, B&R-Straße 2 12,6 km ↕ 155 hm



Sie starten Richtung Pippmannsberg, queren die Aicher Straße und folgen dem Waldweg bis zur Straße. Halten Sie sich rechts und queren Sie die Oberinnviertler Landesstraße nach Weilbuch. Am Waldrand Richtung Haselreith befindet sich der Gedenkstein der sagenumwobenen Lederergoaß. In Heimhausen, dem nördlichsten Punkt der Strecke, halten Sie sich Richtung Süden nach Revier Heimhausen und Revier Gundertshausen, so gelangen Sie zurück zum Startpunkt.

2 TEUFELWEIHER-RUNDE Dem Teufel auf der Spur


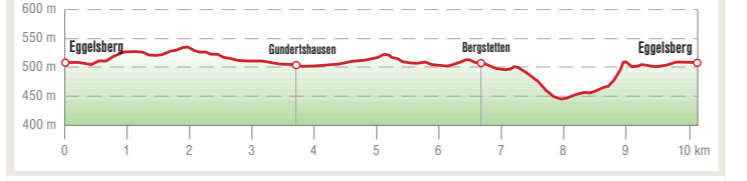
Start/Ziel: Feuerwehr, B&R-Straße 2 5,1 km ↕ 110 hm



Auf naturbelassenen Wegen bewegen Sie sich durch Wald und Wiese. Auf den Pfaden des ehemaligen Fitnessweges erklimmen Sie die Uferböschung des eiszeitlichen Salzburger Sees. Die Runde führt durch Laub- und Mischwald und bietet auch an heißen Tagen kühlenden Schatten und frische Waldluft. Der Weg führt Sie direkt am sagenumwobenen Teufelweiher vorbei, in dem laut Überlieferungen der Teufel den Eisstocksport ausübte.

5 BIERSTRASSEN-RUNDE Dem Gerstensaft folgen

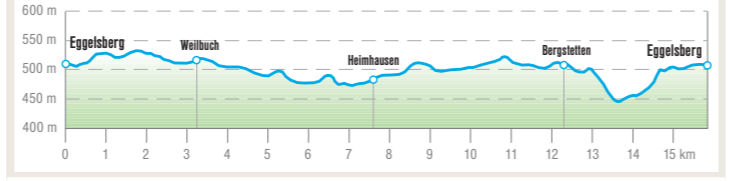
Start/Ziel: Feuerwehr, B&R-Straße 2 10 km ↕ 165 hm



Sie starten Richtung Pippmannsberg und queren die Aicher Straße. Anschließend folgen Sie dem Waldweg bis zur Straße. Halten Sie sich rechts, dann gelangen Sie auf die ehemalige Bierstraße, auf der von 1607 bis 1779 mit Pferdefuhrwerken Weißbier von Mattighofen nach Altötting transportiert wurde. Bewegen Sie sich Richtung Gundertshausen, vorbei an der Privatbrauerei Schnaitl, und halten sich nach dem Ortskern links, Richtung Revier Gundertshausen. Über Trametshausen und Bergstetten erreichen Sie Untergrub und Autmannsdorf. Am Anstieg Richtung Hehenberg gelangen Sie an den Findlingspark. Durchqueren Sie das Wäldchen zurück nach Eggersberg.

8 WEITBLICK-RUNDE Abwechslungsreiche Kulturlandschaft

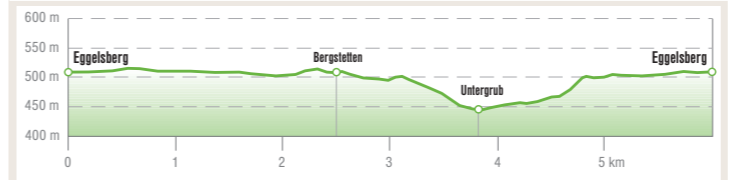
Start/Ziel: Feuerwehr, B&R-Straße 2 15,8 km ↕ 230 hm



Sie starten Richtung Pippmannsberg, queren die Aicher Straße und folgen dem Waldweg bis zur Straße. Halten Sie sich rechts und queren Sie die Oberinnviertler Landesstraße nach Weilbuch. In Haselreith bewegen Sie sich links und gelangen via Miesling nach Heimhausen. Auf dem Weg erblicken Sie zahlreiche Kirchtürme des südlichen Innviertels. Vorbei an Feldern und Wiesen bewegen Sie sich über sanfte Hügel nach Trametshausen und Bergstetten. Den Gruberberg abwärts bis Untergrub und über Autmannsdorf gelangen Sie bergauf zurück nach Eggersberg.

3 ALPENBLICK-RUNDE Durch die Hölle


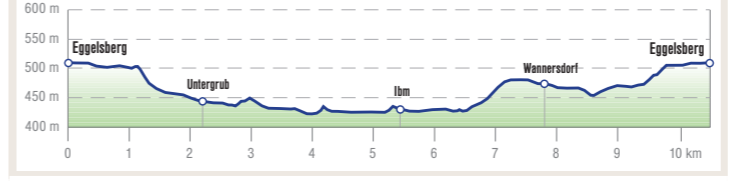
Start/Ziel: Feuerwehr, B&R-Straße 2 5,9 km ↕ 105 hm



Die Alpenblick-Runde führt Sie durch die sogenannte Hölle und die Eiszerfall-Landschaft eines historischen Siedlungsraumes. Sie bewegen sich auf meist asphaltierten Wegen und genießen einen großartigen Ausblick auf die nahen Alpen. Folgen Sie dem Gehweg der Bundesstraße bis zur Abzweigung Richtung Trametshausen. Am Fuße des Weinberges biegen Sie links Richtung Bergstetten ab. Der Gruberberg führt Sie abwärts bis Untergrub und über Autmannsdorf bergauf zurück nach Eggersberg.

6 IRRLICHTER-RUNDE Idyllisches Ibmer Moor

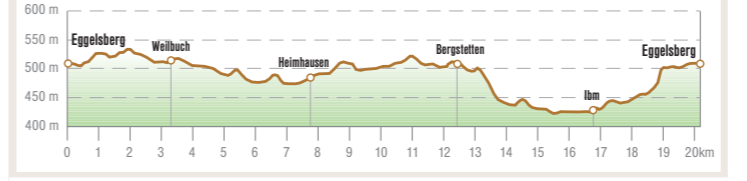
Start/Ziel: Feuerwehr, B&R-Straße 2 10,4 km ↕ 200 hm



Folgen Sie dem Gehweg der Bundesstraße bis zur Abzweigung nach Hehenberg. Auf Schotter- und Waldwegen geht es abwärts Richtung Autmannsdorf und Untergrub. Am Waldrand, Richtung Café Bambi, erreichen Sie die Straße Richtung Ibmer See. Beim Strandbad folgen Sie links dem Naturpfad, Sie kommen dann zur Hackenbucher Straße, der Sie links nach Ibm folgen. Halten Sie sich im Ort rechts und folgen dem Moorlehrpfad, Richtung Seeleitensee. Vorbei am See und den Moorflächen mit den sagenumwobenen Lichterscheinungen halten Sie sich in Seeleitens links, in Richtung Wannersdorf. Von dort geht es weiter zur Schlucht des Saaggrabens und über Großschäding und die Alte Landstraße zurück zum Ausgangspunkt.

9 PANORAMA-RUNDE Wunderbare Ausblicke

Start/Ziel: Feuerwehr, B&R-Straße 2 20 km ↕ 315 hm



Sie starten Richtung Pippmannsberg, queren die Aicher Straße und folgen dem Waldweg bis zur Straße. Halten Sie sich rechts und queren die Oberinnviertler Landesstraße nach Weilbuch. In Haselreith bewegen Sie sich links und gelangen via Miesling nach Heimhausen, Trametshausen und Bergstetten. Den Gruberberg beschreiten Sie abwärts bis Untergrub und am Waldrand, Richtung Café Bambi, zum Ibmer See. Beim Strandbad folgen Sie links dem Naturpfad zur Hackenbucher Straße, der Sie nach links in den Ortskern von Ibm folgen. Links in Richtung Untergrub und über Autmannsdorf gelangen Sie bergauf zurück nach Eggersberg.

Eggersberger Bewegungswelt



Laufen & Walken



Eggersberger Bewegungswelt

Die Marktgemeinde Eggersberg ist sowohl Erholungsraum als auch Wirtschaftszentrum. Gäste und Einheimische schätzen das einzigartige und vielseitige Freizeitangebot. Ansässige Unternehmen handeln im Einklang mit den Werten der Gemeinde verantwortungsvoll für Mensch und Natur. Gut ausgeschilderte Wander- und Radwege locken in die Natur hinaus, zum Ibmer Moor, zum Seeleitens- oder Ibmer See. Themenführungen vermitteln Wissen rund um Natur und Historie. Gemütliche Gasthäuser laden zur Einkehr. Mit dem Projekt Eggersberger Bewegungswelt möchte die Gemeinde allen Interessierten die Möglichkeit bieten, sich sportlich zu betätigen. Alle Strecken sind gut markiert und werden von der Gemeinde betreut.




Bernecker + Rainer (B&R) Industrie-Elektronik

Seit seiner Gründung im Jahr 1979 hat das inhabergeführte Privatunternehmen seinen Hauptsitz in der Gemeinde Eggersberg. Über 2.700 Mitarbeiter weltweit arbeiten mittlerweile für das Industrieunternehmen. B&R entwickelt und produziert in Eggersberg alle Produkte, die für eine automatisierte Fertigung nötig sind. Kunden von B&R sind größtenteils Maschinen- und Anlagenbauer. Das Unternehmen liefert in zahlreiche Branchen, unter anderem den Automobilbau, die Nahrungsmittel- oder Chemieindustrie und viele mehr. Ingenieure unterschiedlicher Fachrichtungen entwickeln bei B&R innovative Produkte und Lösungen, die Trends am Markt setzen.

Werden auch Sie Teil des B&R-Teams: www.br-automation.com/karriere

Eggelsberger Bewegungswelt




Marktgemeinde Eggelsberg
 +43 7748 2255-0
Tourismusverband Seelentium
www.seelentium.at

